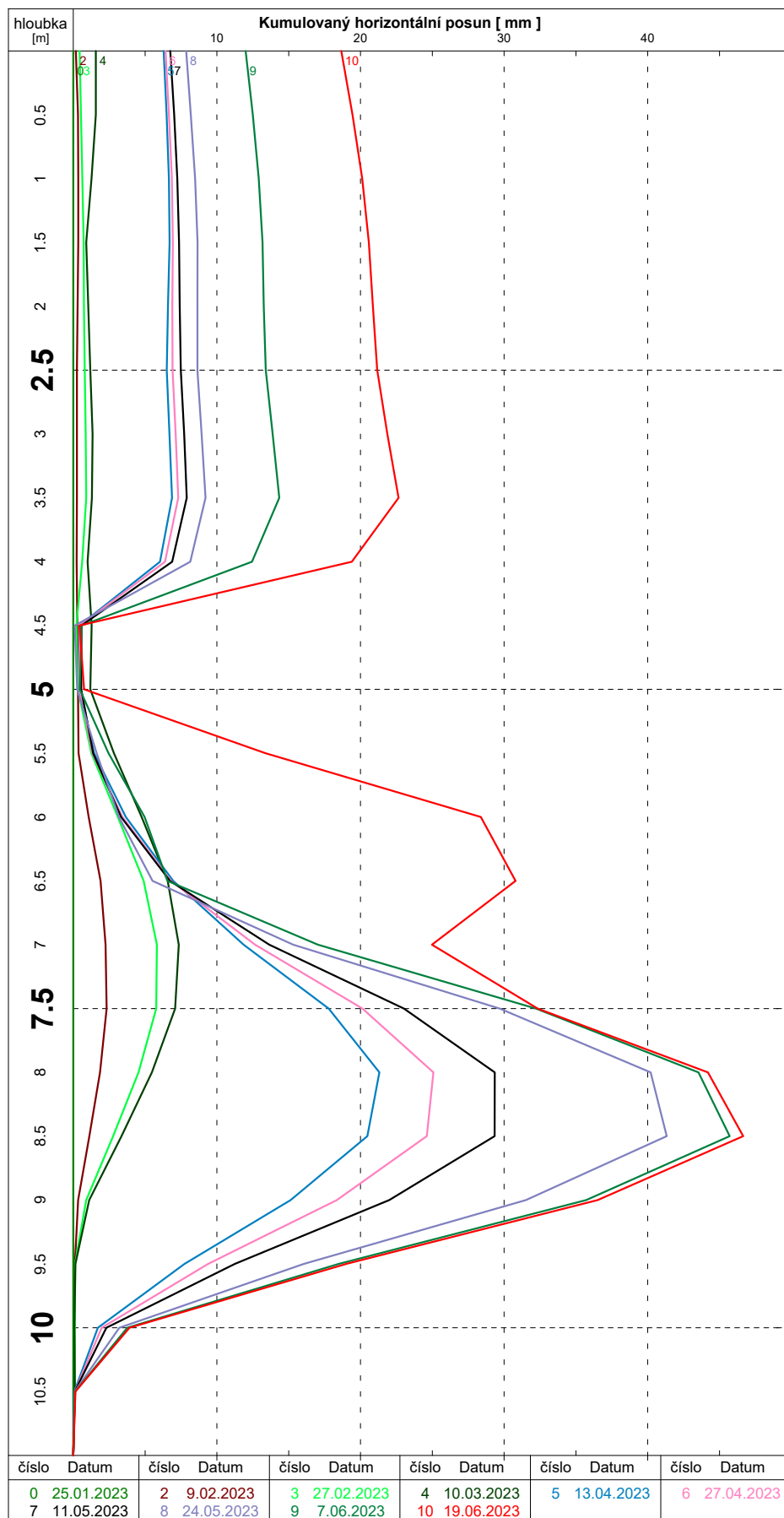


MĚŘENÍ PŘESNÉ INKLINOMETRIE

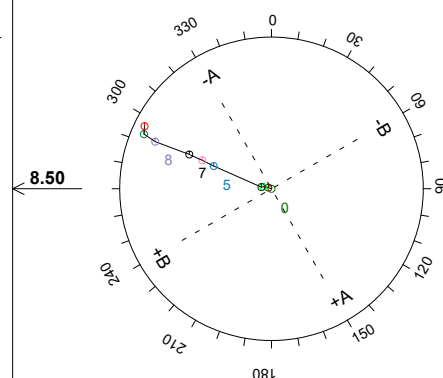
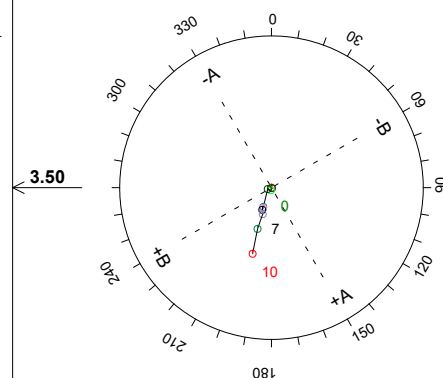
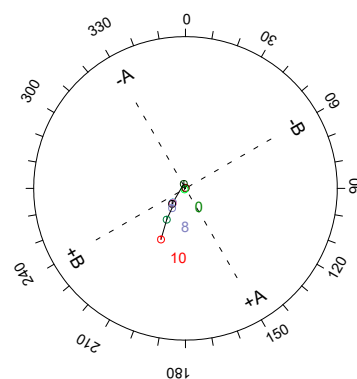
Vektorové řešení

Vrt : IN4-1

Lokalita : K. Vary



Referenční hloubka : 11.0 [m]

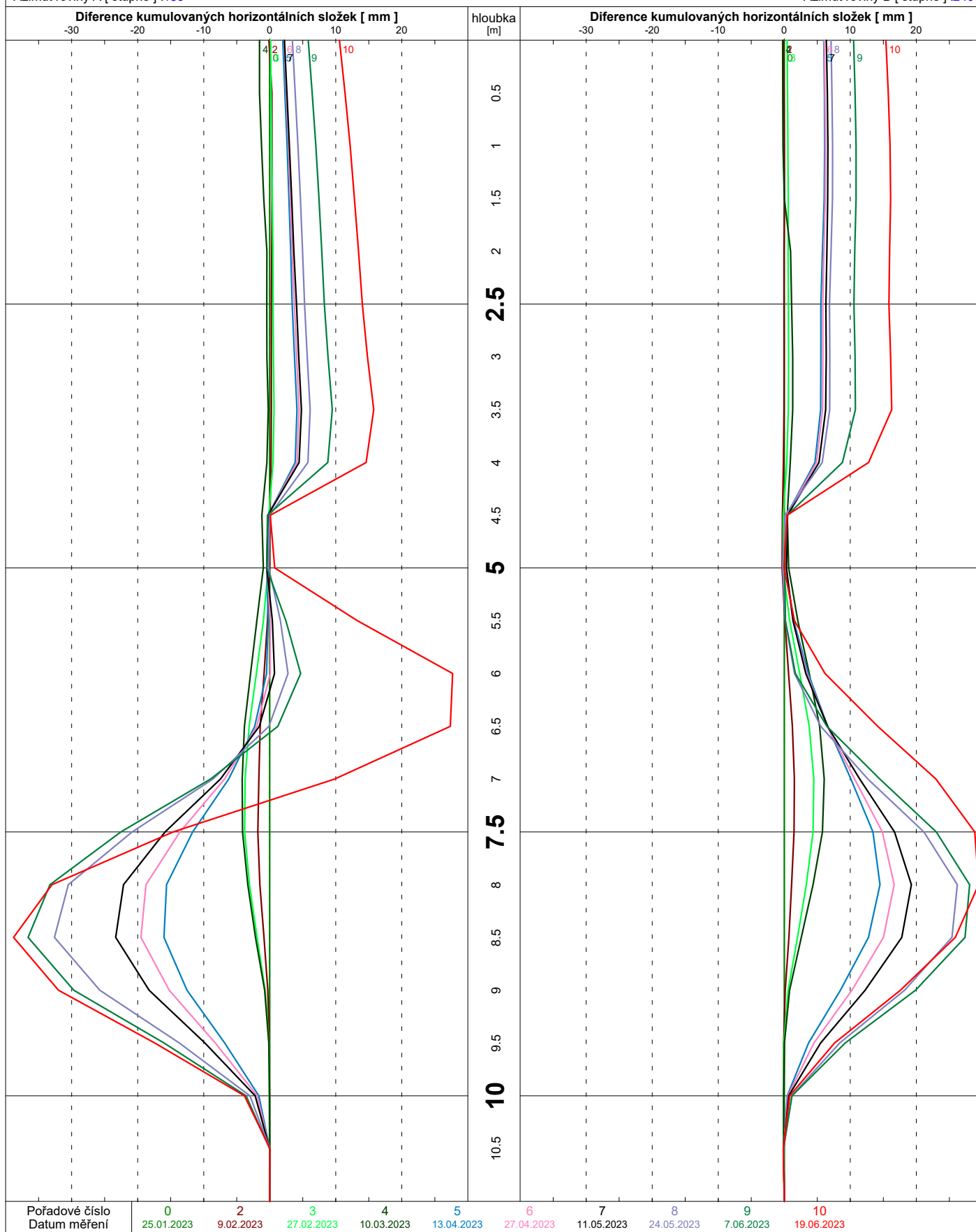


Měření přesné inklinometrie

Azimut roviny A [stupně] :150

Vrt : IN4-1 [K. Vary]

Azimut roviny B [stupně] :240

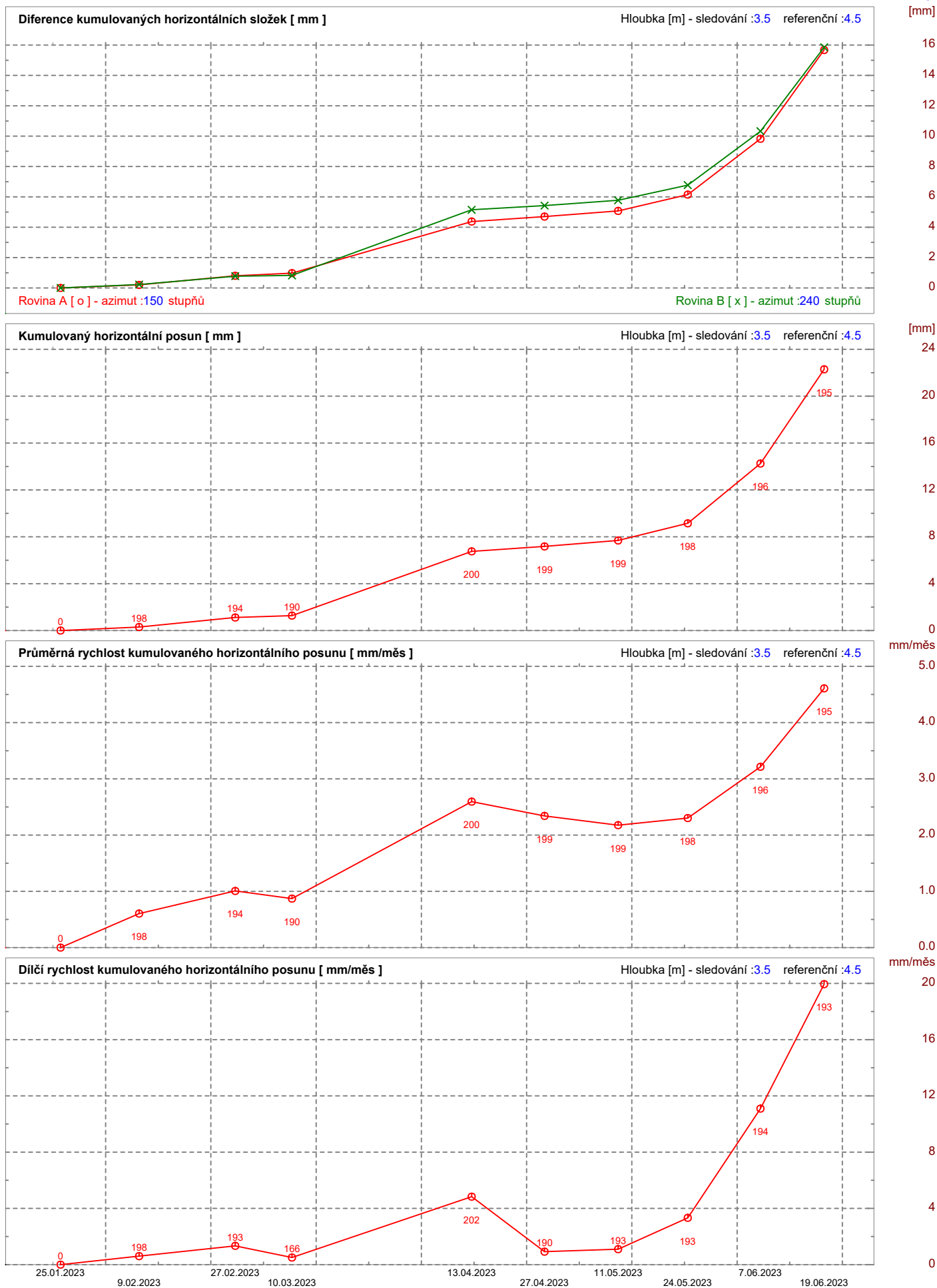


MĚŘENÍ PŘESNÉ INKLINOMETRIE

Časové závislosti

Vrt : IN4-1

Lokalita : K. Vary



Časové závislosti

Lokalita : K. Vary

